



PREFEITURA MUNICIPAL DE CÓRREGO NOVO
ESTADO DE MINAS GERAIS
Administração: 2021-2024



DECRETO Nº. : 50/2021.

DECLARA DE UTILIDADE PÚBLICA PARA FINS DE DESAPROPRIAÇÃO, ÁREA LOCALIZADA NA ZONA URBANA DO MUNICÍPIO DE CÓRREGO NOVO – ESTADO DE MINAS GERAIS.

O Prefeito do Município de CÓRREGO NOVO, Estado de Minas Gerais, no uso de suas atribuições legais,

DECRETA:

Art. 1º - Fica declarado de utilidade pública, para os fins de desapropriação de seu pleno domínio, a se efetivar mediante acordo amigável ou judicialmente, conforme avaliação prévia, do imóvel descrito no Anexo I e II deste Decreto.

Art. 2º - A desapropriação de que trata o presente Decreto tem por objetivo a construção de uma Capela Velório para atendimento das famílias do município de Córrego Novo.

Art. 3º - As despesas decorrentes do presente Decreto correrão à conta de dotação orçamentária prevista no orçamento municipal vigente.

Art. 4º - Este Decreto entra em vigor na data de sua publicação, revogadas as disposições em contrário.

Córrego Novo/MG, 18 de outubro de 2021.


EDER FRAGOSO DE SOUZA
PREFEITO MUNICIPAL



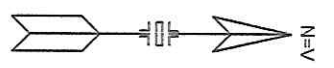
PREFEITURA MUNICIPAL DE CÓRREGO NOVO
ESTADO DE MINAS GERAIS
Administração: 2021-2024





ANEXO I



CRISTINA CORREA DE SÁ E OUTROS
CPF: 729.382.186-72



TÍTULO: LEVANTAMENTO PLANIMÉTRICO	
CONTEÚDO: CADASTRO LOTE 06 DA QUADRA 28	
PROPRIETÁRIO: SERGIO MARQUES ALVES E OUTROS - CPF: 557.081.098-49	
CONTEÚDO: REGULARIZAÇÃO FUNDIARIA	
ÁREA TOTAL: 791.12 m2	
GIORDE / ESTUDO: CÓRREGO NOVO / MG	FOLHA: 01/01
FORMATO: A4	
SERVIÇOS TOPOGRÁFICOS LTDA	
RUA JURUNAS, 310 / AP 102 - JARDIM PANORAMA IPATINGA - MG - 31 3823-7606 / 9 8554-6225	
RT:	DES.: FABIO ANDRADE
 FABIO ANDRADE DOS SANTOS TOPOGRAFO	
DATA: 13/10/2021	ESCALA: 1/600
 ANDRESA M. CHAVES SANTOS CFT-BR 04698977673/MG	

MEMORIAL DESCRITIVO LOTE 06 – QUADRA 28

PROPRIETÁRIO: SERGIO MARQUES ALVES E OUTROS - CPF: 557.091.096-49

MUNICÍPIO: CORREGO NOVO

COMARCA: CARATINGA

ESTADO: MG

ÁREA: 791.12 m²;

Perímetro: 151,57 m

DESCRIÇÃO Inicia-se no marco denominado P=01, georeferenciado no Sistema Geodésico Brasileiro, DATUM - SIRGAS 2000, MC 45° W, coordenadas Plano Retangular Relativas, sistema UTM : E= 772.708,89 m e N= 7.804.694,55 m, marco este localizado num vértice, dividindo-o com RUA PRAÇA SANTA EFIG NIA e LOTE 05 - QUADRA 28; daí segue até o vértice P=02 confrontando com RUA PRAÇA SANTA EFIG NIA; com azimute de 86° 06' 35" e distância de 12,53 m, até o P=02 (E= 772.721,39 m e N= 7.804.695,40 m); daí segue até o vértice P=03 confrontando com LOTE 07 - QUADRA 28; com azimute de 176° 06' 47" e distância de 62,84 m, até o P=03 (E= 772.725,65 m e N= 7.804.632,70 m); daí segue até o vértice P=04 confrontando com CÔRREGO / CRISTINA CORREA DE SÁ E OUTROS - CPF: 729.382.186-72; com azimute de 262° 29' 44" e distância de 12,56 m, até o P=04 (E= 772.713,20 m e N= 7.804.631,06 m); daí segue até o vértice P=01 confrontando com LOTE 05 - QUADRA 28; com azimute de 356° 06' 59" e distância de 63,64 m, até o P=01 (E= 772.708,89 m e N= 7.804.694,55 m), início de descrição, fechando assim o perímetro do polígono acima descrito com uma área superficial de 791.12 m².

IPATINGA, 18 DE OUTUBRO DE 2021



SERGIO MARQUES ALVES E OUTROS
PROPRIETARIO – CPF: 557.091.096-49



FÁBIO ANDRADE DOS SANTOS
TOPOGRAFO



ANDRESA MAGALHÃES CHAVES SANTOS
RESP. TEC. CFT-BR 04698977673/MG